

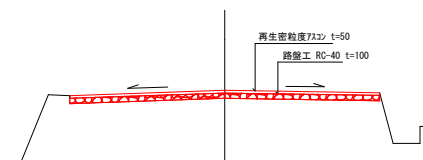
# 平面図

S=1/1000



# 標準施工断面

S=1/100

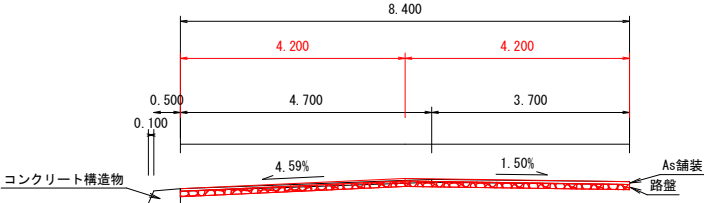


工事名	令和5年度 町単維持補修事業 町道0134号線 舗装修繕工事		
図面名	平面図・標準施工断面図		
作成年月日			
縮尺	図示	図面番号	1
会社名			
事業者名	多気町建設課		

町道0134号線

横断図

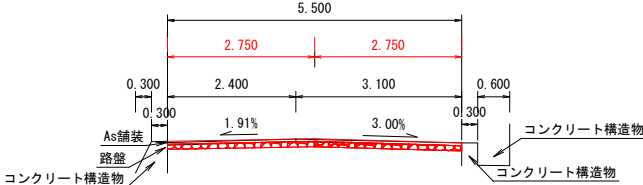
No. 0+5.9m



測 点	No. 0+5.9m
区 分	数 量
掘削	0.7 m2
舗装取壊工	8.4 m
不陸整正	8.4 m
表層	8.4 m
路盤工	8.4 m

横断図

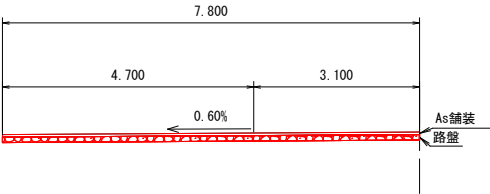
No. 0+49.2m



測 点	No. 0+49.2m
区 分	数 量
掘削	0.5 m2
舗装取壊工	5.5 m
不陸整正	5.5 m
表層	5.5 m
路盤工	5.5 m

横断図

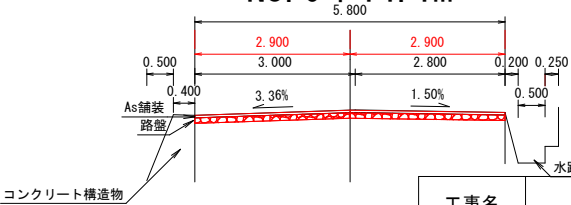
No. 0



測 点	No. 0
区 分	数 量
掘削	0.8 m2
舗装取壊工	7.8 m
不陸整正	7.8 m
表層	7.8 m
路盤工	7.8 m

横断図

No. 0+14.1m



測 点	No. 0+14.1m
区 分	数 量
掘削	0.6 m2
舗装取壊工	5.8 m
不陸整正	5.8 m
表層	5.8 m
路盤工	5.8 m

工事名	令和5年度 町単維持補修事業 町道0134号線 舗装修繕工事		
図面名	横断図		
作成年月日			
縮尺	1 : 100	図面番号	2
会社名			
事業者名	多気町建設課		